

AMTSFREIE GEMEINDE RIETZ-NEUENDORF

Energiesteckbrief

energieagentur.wfbb.de

Energiesteckbrief – Berichtsjahr 2022

AMTSFREIE GEMEINDE RIETZ-NEUENDORF

Landkreis Oder-Spree

Berichtsjahr: 2022

Schlüssel: 12067426

Stand: 12.12.2024

Indikator	Einheit	Referenzjahr 2010	Berichtsjahr 2022	Veränderung 2022 - 2010	LANDKREIS ODER-SPREE			Quelle
					Gebietsvergleich		Gebietswert	
					Minimum	Maximum		
Strukturdaten								
Einwohner	[Anzahl]	4.232	4.164	-1,6 %	501	32.646	Σ 182.401	1
Einwohnerdichte	[Anzahl Einw. / km ²]	23	23	-2,5 %	11	934	∅ 81	1 3
Wohngebäude	[Anzahl]	1.562	1.666	6,7 %	200	6.847	Σ 52.460	2
Ein- und Zweifamilienhäuser	[%]	97	97	0,2 %	63	99	∅ 89	2
Ein- und Zweifamilienhäuser	[Anzahl]	1.513	1.617	6,9 %	197	5.301	Σ 46.448	2
Wohnfläche	[100 m ²]	1.960,0	2.126,0	8,5 %	253,0	13.598,0	Σ 83.357,0	2
Bodenfläche	[km ²]	183,1	184,8	1,0 %	5,9	184,8	Σ 2.256,8	3
Siedlung (Anteil)	[%]	k.A.	3,5	k.A.	1,4	41,4	∅ 6,7	3
Verkehr (Anteil)	[%]	k.A.	2,5	k.A.	2,4	10,3	∅ 3,4	3
Beschäftigungsdichte	[Anzahl Beschäftigte / 1.000 Einw.]	159	138	-13,2 %	31	1.007	∅ 347	1 4
Einpendler	[Anzahl]	417	381	-8,6 %	14	8.734	Σ 44.381	4
Auspendler	[Anzahl]	1.365	1.518	11,2 %	188	7.457	Σ 52.114	4
Daten zur Mobilität								
PKW-Bestand	[Anzahl]	2.673	2.872	7,4 %	358	17.416	Σ 109.195	5
Kraftstoffart Elektro	[Anzahl]	k.A.	k.A.	k.A.	k.A.	k.A.	Σ 1.283	6
PKW-Dichte	[Anzahl PKW / 1.000 Einw.]	632	690	9,2 %	527	772	∅ 599	1 5
Ladepunkte (öffentlich zugänglich)	[Anzahl]	0	0	0,0 %	0	41	Σ 115	7

Energiesteckbrief – Berichtsjahr 2022

AMTSFREIE GEMEINDE RIETZ-NEUENDORF

Landkreis Oder-Spree

Berichtsjahr: 2022

Schlüssel: 12067426

Stand: 12.12.2024

Indikator	Einheit	Referenzjahr 2010	Berichtsjahr 2022	Veränderung 2022 - 2010	LANDKREIS ODER-SPREE			Quelle
					Gebietsvergleich		Gebietswert	
					Minimum	Maximum		
Energieverbrauch								
Energieverbrauch – leitungsgebundene Energieträger								
Stromverbrauch	[MWh]	23.330	11.826	-49,3 %	956	569.567	Σ 1.402.737	8
pro Einwohner	[kWh / Einw.]	5.513	2.840	-48,5 %	1.642	23.609	Ø 7.690	1 8
Gasverbrauch	[MWh]	28.734	28.247	-1,7 %	3.212	412.148	Σ 1.646.816	9
pro Einwohner	[kWh / Einw.]	6.790	6.784	-0,1 %	4.217	21.013	Ø 9.029	1 9
Verbrauch Nah- und Fernwärme	[MWh]	k.A.	k.A.	k.A.	18.711.585 ⚠	18.711.585 ⚠	Σ 18.711.585 ⚠	10
pro Einwohner	[kWh / Einw.]	k.A.	k.A.	k.A.	573.166 ⚠	573.166 ⚠	Ø 102.585 ⚠	1 10
Energieinfrastruktur								
Stromspeicher – Gesamt								
Bestand	[Anzahl]	0	43	100,0 %	4	122	Σ 1.342	12
Installierte Nennleistung	[kW]	0	163	100,0 %	14	1.341	Σ 6.868	12
Installierte Speicherkapazität	[kWh]	0	349	100,0 %	21	1.644	Σ 13.078	12
Stromspeicher – Anlagen mit Speicherkapazität < 30 kWh								
Bestand	[Anzahl]	0	43	100,0 %	4	121	Σ 1.330	12
Installierte Nennleistung	[kW]	0	163	100,0 %	14	553	Σ 5.578	12
Installierte Speicherkapazität	[kWh]	0	349	100,0 %	21	1.013	Σ 11.469	12
Energieerzeugung aus fossilen Energieträgern								
Stromerzeugung								
Installierte Leistung Gesamt	[kW]	0	8	100,0 %	0	213.931	Σ 222.665	12
davon: KWK-Anlagen	[kW]	0	8	100,0 %	0	213.931	Σ 220.350	12

Energiesteckbrief – Berichtsjahr 2022

AMTSFREIE GEMEINDE RIETZ-NEUENDORF

Landkreis Oder-Spree

Berichtsjahr: 2022

Schlüssel: 12067426

Stand: 12.12.2024

Indikator	Einheit	Referenzjahr 2010	Berichtsjahr 2022	Veränderung 2022 - 2010	LANDKREIS ODER-SPREE			Quelle
					Gebietsvergleich		Gebietswert	
					Minimum	Maximum		
Energieerzeugung aus erneuerbaren Energien (EE)								
Stromerzeugung								
Installierte Leistung (gesamt)	[kW]	46.676	68.571	46,9 %	98	125.577	Σ 742.812	12
davon: Biomasseanlagen	[kW]	6.210	8.297	33,6 %	0	23.767	Σ 58.503	12
davon: Photovoltaikanlagen	[kW]	866	11.674	1.248,3 %	98	80.706	Σ 278.342	12
davon: Bauliche Anlagen (Hausdach, Gebäude und Fassade)	[kW]	840	9.452	1.025,2 %	96	10.930	Σ 147.383	12
davon: Bauliche Anlagen (Sonstige)	[kW]	26	52	102,4 %	0	1.030	Σ 3.179	12
davon: Steckerfertige Erzeugungsanlagen	[kW]	0	0	100,0 %	0	19	Σ 118	12
davon: Freiflächen-Anlagen	[kW]	0	2.170	100,0 %	0	71.969	Σ 127.662	12
davon: Windkraftanlagen	[kW]	39.600	48.600	22,7 %	0	117.900	Σ 405.961	12
Installierte Leistung (gesamt) pro Einwohner	[kW / Einw.]	11,0	16,5	49,3 %	0,1	66,6	Ø 4,1	1 12
Erzeugte Energiemenge (gesamt, Schätzung)	[MWh]	79.538	91.457	15,0 %	81	222.042	Σ 991.527	12 13 19
davon: Biomasseanlagen	[MWh]	34.010	33.985	-0,1 %	0	38.302	Σ 235.487	12 13 19
davon: Photovoltaikanlagen	[MWh]	435	10.394	2.287,0 %	81	83.490	Σ 245.377	12 13 19
davon: Windkraftanlagen	[MWh]	45.093	47.078	4,4 %	0	190.121	Σ 510.659	12 13 19
Erzeugte Energiemenge (gesamt, Schätzung) pro Einwohner	[kWh / Einw.]	18.794,5	21.963,7	16,9 %	93,7	117.732,0	Ø 5.436,0	1 12 13 19
Erzeugte Energiemenge (Vergütung nach EEG)	[MWh]	79.529	90.051	13,2 %	21	202.427	Σ 859.270	12 13
davon: Biomasseanlagen	[MWh]	34.010	33.985	-0,1 %	0	38.302	Σ 232.098	12 13
davon: Photovoltaikanlagen	[MWh]	427	8.989	2.007,5 %	21	82.277	Σ 208.539	12 13
davon: Windkraftanlagen	[MWh]	45.093	47.078	4,4 %	0	171.052	Σ 418.630	12 13
Anteil Stromerzeugung EE am Stromverbrauch	[%]	340,9	773,3	126,8 %	3,2	1.823,0	Ø 70,7	8 12 13 19

Energiesteckbrief – Berichtsjahr 2022

AMTSFREIE GEMEINDE RIETZ-NEUENDORF

Landkreis Oder-Spree

Berichtsjahr: 2022

Schlüssel: 12067426

Stand: 12.12.2024

Indikator	Einheit	Referenzjahr 2010	Berichtsjahr 2022	Veränderung 2022 - 2010	LANDKREIS ODER-SPREE			Quelle
					Gebietsvergleich		Gebietswert	
					Minimum	Maximum		
Energieerzeugung aus erneuerbaren Energien (EE)								
Wärmeerzeugung *								
Installierte Leistung (gesamt, Schätzung)	[kW]	1.935	k.A.	k.A.	k.A.	k.A.	k.A.	12 14
Biomasseanlagen **	[kW]	409	k.A.	k.A.	k.A.	k.A.	k.A.	14
Solarthermische Anlagen **	[kW]	301	k.A.	k.A.	k.A.	k.A.	k.A.	14
Wärmepumpen **	[kW]	26	k.A.	k.A.	k.A.	k.A.	k.A.	14
KWK-Anlagen	[kW]	1.199	1.199	0,0 %	0	59.374	Σ 88.154	12
Installierte Leistung pro Einwohner	[kW / Einw.]	0,5	k.A.	k.A.	k.A.	k.A.	k.A.	1 12 14
Erzeugte Energiemenge (gesamt, Schätzung)	[kWh]	8.872.280	k.A.	k.A.	k.A.	k.A.	k.A.	12 13 14 19
Biomasseanlagen **	[kWh]	735.660	k.A.	k.A.	k.A.	k.A.	k.A.	14
Solarthermische Anlagen **	[kWh]	169.954	k.A.	k.A.	k.A.	k.A.	k.A.	14
Wärmepumpen **	[kWh]	32.278	k.A.	k.A.	k.A.	k.A.	k.A.	14
KWK-Anlagen	[MWh]	7.934	8.111	2,2 %	0	401.647	Σ 590.811	12 13 19
Erzeugte Energiemenge pro Einwohner	[kWh / Einw.]	2.096,5	k.A.	k.A.	k.A.	k.A.	k.A.	1 12 13 14 19
* Die Darstellung der Wärmeerzeugung aus erneuerbaren Energien ist nicht vollständig, sondern zeigt die Entwicklung und den Trend.								
** überwiegend kleine Anlagen bis 100 kW Leistung								

Energiesteckbrief – Berichtsjahr 2022

AMTSFREIE GEMEINDE RIETZ-NEUENDORF

Landkreis Oder-Spree

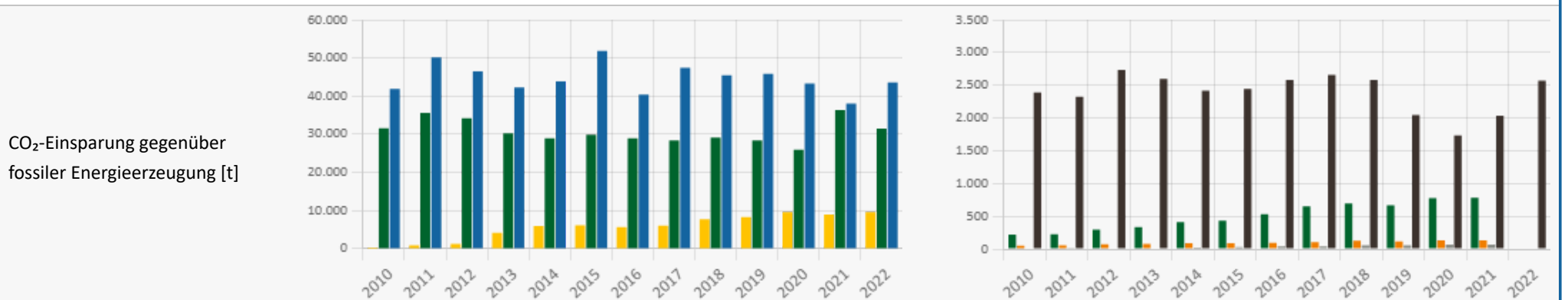
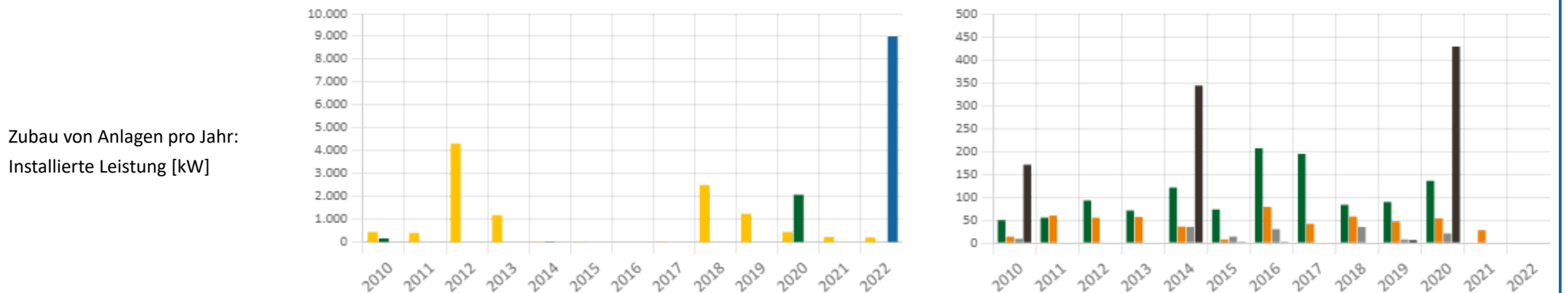
Berichtsjahr: 2022

Schlüssel: 12067426

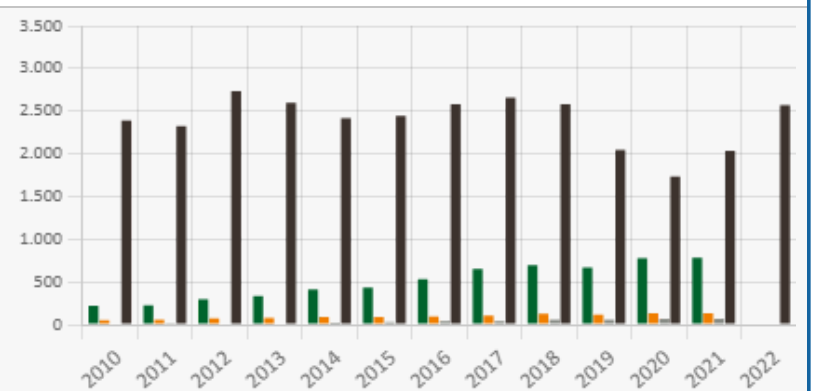
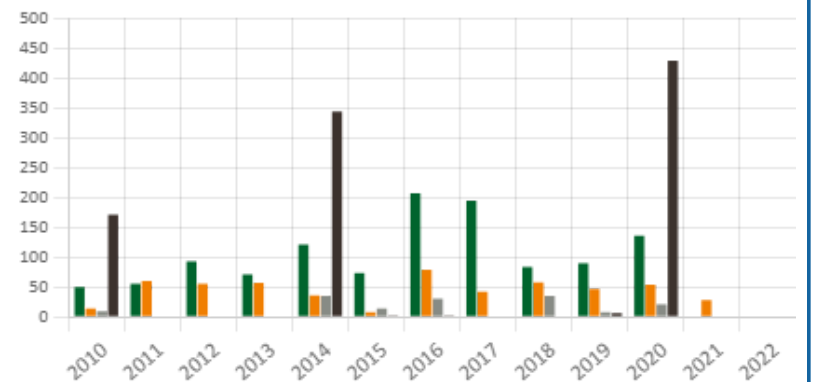
Stand: 12.12.2024

Indikator	Einheit	Stromerzeugung 2022	Wärmeerzeugung 2022
CO₂-Einsparung durch Energieerzeugung aus erneuerbaren Energien (EE)			
Installierte Leistung	[kW]	68.571	k.A.
Erzeugte Menge	[MW]	91.457	k.A.
CO ₂ -Einsparung	[t]	84.689	k.A.

Zeitreihen nach Energieträger



■ Photovoltaik ■ Biomasse (mit/ohne KWK) ■ Wind



■ Biomasse (ohne KWK) ■ Solarthermie ■ Wärmepumpen
■ KWK-Anlagen (z.B. Biomasseheizwerke, Biomasse-, Deponie- und Klärgasanlagen)

Energiesteckbrief – Berichtsjahr 2022

AMTSFREIE GEMEINDE RIETZ-NEUENDORF

Landkreis Oder-Spree

Berichtsjahr: 2022

Schlüssel: 12067426

Stand: 12.12.2024

Indikator	Einheit	2021	2022	VERGANGENHEIT (GEMESSEN)			Änderung 1991-2020 zu 1971-2000	MITTE DES JAHRHUNDERTS (MODELLIERT)			FERNE ZUKUNFT (MODELLIERT)			
				30-jähriger Mittelwert				Änderung 2031-2060 zu 1971-2000	Änderung 2031-2060 zu 1971-2000			Änderung 2071-2100 zu 1971-2000		
				Klimanormal- periode 1961-1990	Referenz- zeitraum 1971-2000	Jüngere Vergangenheit 1991-2020			Spanne der Simulationen			Spanne der Simulationen		
									Mittlerer Wert	von	bis	Mittlerer Wert	von	bis
Klimakennwerte der Region Oderland-Spree														
Temperatur														
Jahresmitteltemperatur	[°C]	10,0	10,7	8,8	9,1	9,8	+0,7	+1,9	+1,3	+2,8	+3,6	+2,8	+5,2	
Sommertage	[Anzahl]	52,0	60,0	39,0	42,0	54,0	+11,0	+19,0	+8,2	+43,0	+48,0	+19,0	+86,0	
Hitzetage	[Anzahl]	10,0	18,0	7,4	8,4	14,0	+5,3	+9,5	+4,5	+23,0	+24,0	+14,0	+62,0	
Frosttage	[Anzahl]	92,0	78,0	89,0	86,0	88,0	+2,7	+31,0	+43,0	+18,0	+52,0	+70,0	+43,0	
Eistage	[Anzahl]	18,0	10,0	25,0	21,0	18,0	+2,6	+13,0	+17,0	+5,4	+18,0	+23,0	+13,0	
Heiztage	[Anzahl]	252,0	249,0	275,0	271,0	258,0	+14,0	+29,0	+42,0	+15,0	+51,0	+71,0	+35,0	
Kühltage	[Anzahl]	62,0	67,0	41,0	44,0	55,0	+12,0	+27,0	+14,0	+46,0	+52,0	+29,0	+86,0	
Niederschlag														
Jahresniederschlag	[mm]	528	410	565	560	585	+4,0 %	+6,0 %	+9,0 %	+20,0 %	+8,0 %	+15,0 %	+25,0 %	
Starkniederschlagstage	[Anzahl]	1,0	0,0	1,1	1,2	1,4	+0,2	+0,4	+0,4	+1,1	+0,5	+0,5	+1,6	
Weitere														
Sonnenscheindauer	[h]	1.680	2.024	1.665	1.671	1.769	+98	k.A.	k.A.	k.A.	k.A.	k.A.	k.A.	
Windgeschwindigkeit	[m/s]	3,1	3,2	3,6	3,5	3,4	+3,0	k.A.	k.A.	k.A.	k.A.	k.A.	k.A.	

Energiesteckbrief – Berichtsjahr 2022

Berichtsjahr: 2022

AMTSFREIE GEMEINDE RIETZ-NEUENDORF

Schlüssel: 12067426

Landkreis Oder-Spree

Stand: 12.12.2024

Datenquellen Berichtsjahr 2022 Amtsfreie Gemeinde Rietz-Neuendorf	Datenquellen Referenzjahr 2010 Amtsfreie Gemeinde Rietz-Neuendorf	Datenquellen Gebietsvergleich 2022 Landkreis Oder-Spree
<p>1 Statistische Ämter des Bundes und der Länder - Regionaldatenbank Deutschland - Fortschreibung des Bevölkerungsstandes - 2022 (Stand: 06.11.2023)</p>	<p>1 Statistische Ämter des Bundes und der Länder - Regionaldatenbank Deutschland - Fortschreibung des Bevölkerungsstandes - 2010 (Stand: 01.09.2016)</p>	<p>1 Statistische Ämter des Bundes und der Länder - Regionaldatenbank Deutschland - Fortschreibung des Bevölkerungsstandes - 2022 (Stand: 06.11.2023)</p>
<p>2 Statistische Ämter des Bundes und der Länder - Regionaldatenbank Deutschland - Fortschreibung des Wohngebäude- u. Wohnungsbestandes - 2022 (Stand: 15.11.2023)</p>	<p>2 Amt für Statistik Berlin-Brandenburg - Statistischer Bericht F I 1 - j/2010 (Stand: 26.07.2016)</p>	<p>2 Statistische Ämter des Bundes und der Länder - Regionaldatenbank Deutschland - Fortschreibung des Wohngebäude- u. Wohnungsbestandes - 2022 (Stand: 15.11.2023)</p>
<p>3 Statistische Ämter des Bundes und der Länder - Regionaldatenbank Deutschland - Bodenfläche nach Art der tatsächlichen Nutzung - 2022 (Stand: 15.11.2023)</p>	<p>3 Statistische Ämter des Bundes und der Länder - Regionaldatenbank Deutschland - Bodenfläche nach Art der tatsächlichen Nutzung - 2010 (Stand: 18.08.2020)</p>	<p>3 Statistische Ämter des Bundes und der Länder - Regionaldatenbank Deutschland - Bodenfläche nach Art der tatsächlichen Nutzung - 2022 (Stand: 15.11.2023)</p>
<p>4 Statistische Ämter des Bundes und der Länder - Regionaldatenbank Deutschland - Sozialversicherungspflichtig Beschäftigte am Arbeits- und Wohnort, Ein- und Auspendler über Gemeindegrenzen - 2022 (Stand: 15.08.2023)</p>	<p>4 Statistische Ämter des Bundes und der Länder - Regionaldatenbank Deutschland - Sozialversicherungspflichtig Beschäftigte am Arbeits- und Wohnort, Ein- und Auspendler über Gemeindegrenzen - 2010 (Stand: 31.08.2020)</p>	<p>4 Statistische Ämter des Bundes und der Länder - Regionaldatenbank Deutschland - Sozialversicherungspflichtig Beschäftigte am Arbeits- und Wohnort, Ein- und Auspendler über Gemeindegrenzen - 2022 (Stand: 15.08.2023)</p>
<p>5 Kraftfahrt-Bundesamt - Fahrzeugzulassungen (FZ) Bestand an Kraftfahrzeugen und Kraftfahrzeuganhängern (FZ3) nach Gemeinden - 2022 (Stand: 19.05.2023)</p>	<p>5 Kraftfahrt-Bundesamt - Fahrzeugzulassungen (FZ) Bestand an Kraftfahrzeugen und Kraftfahrzeuganhängern (FZ3) nach Gemeinden - 2010 (Stand: 09.11.2016)</p>	<p>5 Kraftfahrt-Bundesamt - Fahrzeugzulassungen (FZ) Bestand an Kraftfahrzeugen und Kraftfahrzeuganhängern (FZ3) nach Gemeinden - 2022 (Stand: 19.05.2023)</p>

Energiesteckbrief – Berichtsjahr 2022


Berichtsjahr: 2022

AMTSFREIE GEMEINDE RIETZ-NEUENDORF

Schlüssel: 12067426

Landkreis Oder-Spree

Stand: 12.12.2024

Datenquellen Berichtsjahr 2022 Amtsfreie Gemeinde Rietz-Neuendorf	Datenquellen Referenzjahr 2010 Amtsfreie Gemeinde Rietz-Neuendorf	Datenquellen Gebietsvergleich 2022 Landkreis Oder-Spree
6 Kraftfahrt-Bundesamt - Fahrzeugzulassungen (FZ) Bestand an Kraftfahrzeugen und Kraftfahrzeuganhängern (FZ1) nach Zulassungsbezirken (Daten ab Berichtsjahr 2016 nur für Landkreise vorhanden) - 2022 (Stand: 19.05.2023)	6 Kraftfahrt-Bundesamt - Fahrzeugzulassungen (FZ) Bestand an Kraftfahrzeugen und Kraftfahrzeuganhängern (FZ1) nach Zulassungsbezirken (Daten ab Berichtsjahr 2016 nur für Landkreise vorhanden) - 2010 (Stand: 18.08.2020)	6 Kraftfahrt-Bundesamt - Fahrzeugzulassungen (FZ) Bestand an Kraftfahrzeugen und Kraftfahrzeuganhängern (FZ1) nach Zulassungsbezirken (Daten ab Berichtsjahr 2016 nur für Landkreise vorhanden) - 2022 (Stand: 19.05.2023)
7 Bundesnetzagentur - Ladesäulenkarte - Veröffentlichung im Rahmen der Ladesäulenverordnung (Stand: 01.09.2024)	7 Bundesnetzagentur - Ladesäulenkarte - Veröffentlichung im Rahmen der Ladesäulenverordnung (Stand: 01.09.2024)	7 Bundesnetzagentur - Ladesäulenkarte - Veröffentlichung im Rahmen der Ladesäulenverordnung (Stand: 01.09.2024)
8 E.DIS Netz (Stand: 18.10.2024), Energieagentur Brandenburg - eigene Aufbereitung (Stand: 06.12.2024)	8 E.DIS Netz (Stand: 02.10.2018), Energieagentur Brandenburg - eigene Aufbereitung (Stand: 20.11.2019)	8 E.DIS Netz (Stand: 18.10.2024), Kommunale Energieversorgung Eisenhüttenstadt (Stand: 25.09.2023), Energieagentur Brandenburg - eigene Aufbereitung (Stand: 06.12.2024)
9 EWE Netz (Stand: 06.05.2024), Energieagentur Brandenburg - eigene Aufbereitung (Stand: 06.12.2024)	9 EWE Netz (Stand: 08.01.2018), Energieagentur Brandenburg - eigene Aufbereitung (Stand: 20.11.2019)	9 EWE Netz (Stand: 06.05.2024), Gasversorgung Eisenhüttenstadt (Stand: 25.09.2023), Energieagentur Brandenburg - eigene Aufbereitung (Stand: 06.12.2024)
10 <i>keine Angabe</i>	10 <i>keine Angabe</i>	10 EWE Vertrieb (Stand: 27.11.2024), Energieagentur Brandenburg - eigene Aufbereitung (Stand: 06.12.2024)  <i>Fehlende Datenquellen:</i> G + E Getec Holding - für 12067144
12 Marktstammdatenregister der Bundesnetzagentur (Stand: 19.11.2024), Marktstammdatenregister der Bundesnetzagentur - Korrektur durch Energieagentur Brandenburg (Stand: 19.11.2024)	12 Marktstammdatenregister der Bundesnetzagentur (Stand: 19.11.2024), Marktstammdatenregister der Bundesnetzagentur - Korrektur durch Energieagentur Brandenburg (Stand: 19.11.2024)	12 Marktstammdatenregister der Bundesnetzagentur (Stand: 19.11.2024), Marktstammdatenregister der Bundesnetzagentur - Korrektur durch Energieagentur Brandenburg (Stand: 19.11.2024)

Energiesteckbrief – Berichtsjahr 2022

Berichtsjahr: 2022

AMTSFREIE GEMEINDE RIETZ-NEUENDORF

Schlüssel: 12067426

Landkreis Oder-Spree

Stand: 12.12.2024

Datenquellen Berichtsjahr 2022 Amtsfreie Gemeinde Rietz-Neuendorf	Datenquellen Referenzjahr 2010 Amtsfreie Gemeinde Rietz-Neuendorf	Datenquellen Gebietsvergleich 2022 Landkreis Oder-Spree
<p>13 Informationsplattform der vier deutschen Übertragungsnetzbetreiber - EEG-Jahresabrechnung - Bewegungsdaten - 2022, Energieagentur Brandenburg - eigene Aufbereitung (Stand: 31.07.2023)</p>	<p>13 50Hertz Transmission GmbH - EEG-Jahresabrechnung - Bewegungsdaten - 2010, Energieagentur Brandenburg - eigene Aufbereitung (Stand: 01.05.2015)</p>	<p>13 Informationsplattform der vier deutschen Übertragungsnetzbetreiber - EEG-Jahresabrechnung - Bewegungsdaten - 2022, Energieagentur Brandenburg - eigene Aufbereitung (Stand: 31.07.2023)</p>
<p>14 Landesamt für Umwelt - Fachinformationssystem LIS-A (BlmSchG) - 2022, Energieagentur Brandenburg - eigene Aufbereitung (Stand: 26.11.2024), Energieagentur Brandenburg - eigene Recherche - 2021 (Stand: 27.11.2024)</p>	<p>14 Bundesamt für Wirtschaft und Ausfuhrkontrolle - Auswertung bafa-Förderdatenbank Biomasse-Anlagen - 2010, Energieagentur Brandenburg - eigene Aufbereitung (Stand: 15.11.2019), Bundesamt für Wirtschaft und Ausfuhrkontrolle - Auswertung bafa-Förderdatenbank Solarthermie-Anlagen - 2010, Energieagentur Brandenburg - eigene Aufbereitung (Stand: 05.07.2022), Bundesamt für Wirtschaft und Ausfuhrkontrolle - Auswertung bafa-Förderdatenbank Wärmepumpe - 2010, Energieagentur Brandenburg - eigene Aufbereitung (Stand: 15.11.2019), Landesamt für Umwelt - Fachinformationssystem LIS-A (BlmSchG) - 2010, Energieagentur Brandenburg - eigene Aufbereitung (Stand: 31.03.2017), Energieagentur Brandenburg - eigene Recherche - 2010 (Stand: 27.11.2024)</p>	<p>14 Landesamt für Umwelt - Fachinformationssystem LIS-A (BlmSchG) - 2022, Energieagentur Brandenburg - eigene Aufbereitung (Stand: 26.11.2024)</p>

Energiesteckbrief – Berichtsjahr 2022

Berichtsjahr: 2022

AMTSFREIE GEMEINDE RIETZ-NEUENDORF

Schlüssel: 12067426

Landkreis Oder-Spree

Stand: 12.12.2024

Datenquellen Berichtsjahr 2022 Amtsfreie Gemeinde Rietz-Neuendorf	Datenquellen Referenzjahr 2010 Amtsfreie Gemeinde Rietz-Neuendorf	Datenquellen Gebietsvergleich 2022 Landkreis Oder-Spree
<p>15 Energieagentur Brandenburg - eigene Berechnung, Landesamt für Umwelt Brandenburg - fachliche Unterstützung, 2022 (Stand: 20.11.2024)</p>	<p>15 Energieagentur Brandenburg - eigene Berechnung, Landesamt für Umwelt Brandenburg - fachliche Unterstützung, 2010 (Stand: 12.11.2021)</p>	<p>15 Energieagentur Brandenburg - eigene Berechnung, Landesamt für Umwelt Brandenburg - fachliche Unterstützung, 2022 (Stand: 20.11.2024)</p>
<p>19 Energieagentur Brandenburg - eigene Berechnung der Schätzung (Stand 12.12.2024)</p>		
<p>20 Landesamt für Umwelt Brandenburg - Referat T14 - Klimakennwerte Jahr 2022 (Stand: 04.12.2024), Landesamt für Umwelt Brandenburg - Referat T14 - Klimakennwerte Jahr 2021 (Stand: 04.12.2024)</p>		

Energieportal Brandenburg

Das Energieportal Brandenburg ist eine Online-Plattform, die umfassende Informationen zum Thema Energie in Brandenburg bereitstellt. Dazu gehören u.a. Karten, aktuelle Statistiken und Informationen zu Förderprogrammen und Beratungsangeboten im Bereich erneuerbare Energien und Energieeffizienz.

Kommunale Teilhabe

Das Portal beinhaltet außerdem Informationen zur kommunalen Teilhabe nach den Brandenburger Windenergieanlagen- und Photovoltaik-Freiflächenanlagen-Abgabengesetzen sowie der Möglichkeit der finanziellen Beteiligung von Kommunen nach § 6 Erneuerbare-Energien-Gesetz.

Links zu den Rahmenbedingungen, zur georeferenzierten Darstellung und zur statistischen Auswertung mit dem Steckbrief „Kommunale Teilhabe“:

<https://energieportal-brandenburg.de/cms/inhalte/themen/kommunale-teilhabe>.

Steckbrief Kommunale Teilhabe

Der Steckbrief „Kommunale Teilhabe“ für das Gebiet „Amtsfreie Gemeinde Rietz-Neuendorf“ stellt die potenzielle Gewinnbeteiligung am Ausbau der Windenergieanlagen und Photovoltaik-Freiflächenanlagen dar.

Direktlink zum Steckbrief: <https://energieportal-brandenburg.de/cms/inhalte/daten-karten/statistiken/steckbrief-kommunale-teilhabe/info/12067426>.

Keine rechtsverbindliche Auskunft.

Die Energieagentur des Landes Brandenburg

Beratung, Förderung und Information

Als Landesenergieagentur bieten wir Kommunen und Unternehmen kostenfreie und anbieterneutrale Initialberatungen. Unsere Fachingenieure beraten und informieren dabei zu allen Fragen des effizienten Einsatzes von Energie, der Erhöhung des Anteils erneuerbarer Energien, des Energiemanagements und zu Förderprogrammen des Landes Brandenburg und des Bundes. Wir betreiben die Energiedatenbank Brandenburg und das Energieportal des Landes.

Kom.EMS

Das Energiemanagementsystem Kom.EMS wurde von Energieagenturen speziell für Kommunen entwickelt und wird über uns als Landesenergieagentur allen Kommunen und Landkreisen kostenfrei zur Verfügung gestellt. Nutzen Sie diese Möglichkeit, den Verbrauch und die Kosten in Ihren Liegenschaften dauerhaft zu senken. Wir beraten Sie gern.

WFBB Energieagentur online

Auf unserer Website energieagentur.wfbb.de informieren wir detailliert zu unseren Angeboten.

Veranstaltungen

Unser Veranstaltungskalender enthält alle Termine, die im Land Brandenburg zu den Themen Energieeffizienz und erneuerbare Energien stattfinden.

Kontakt

Wirtschaftsförderung Land Brandenburg GmbH
Team Energieagentur
Babelsberger Straße 21
14473 Potsdam

Tel. 0331 – 730 61-410
energie@wfbb.de