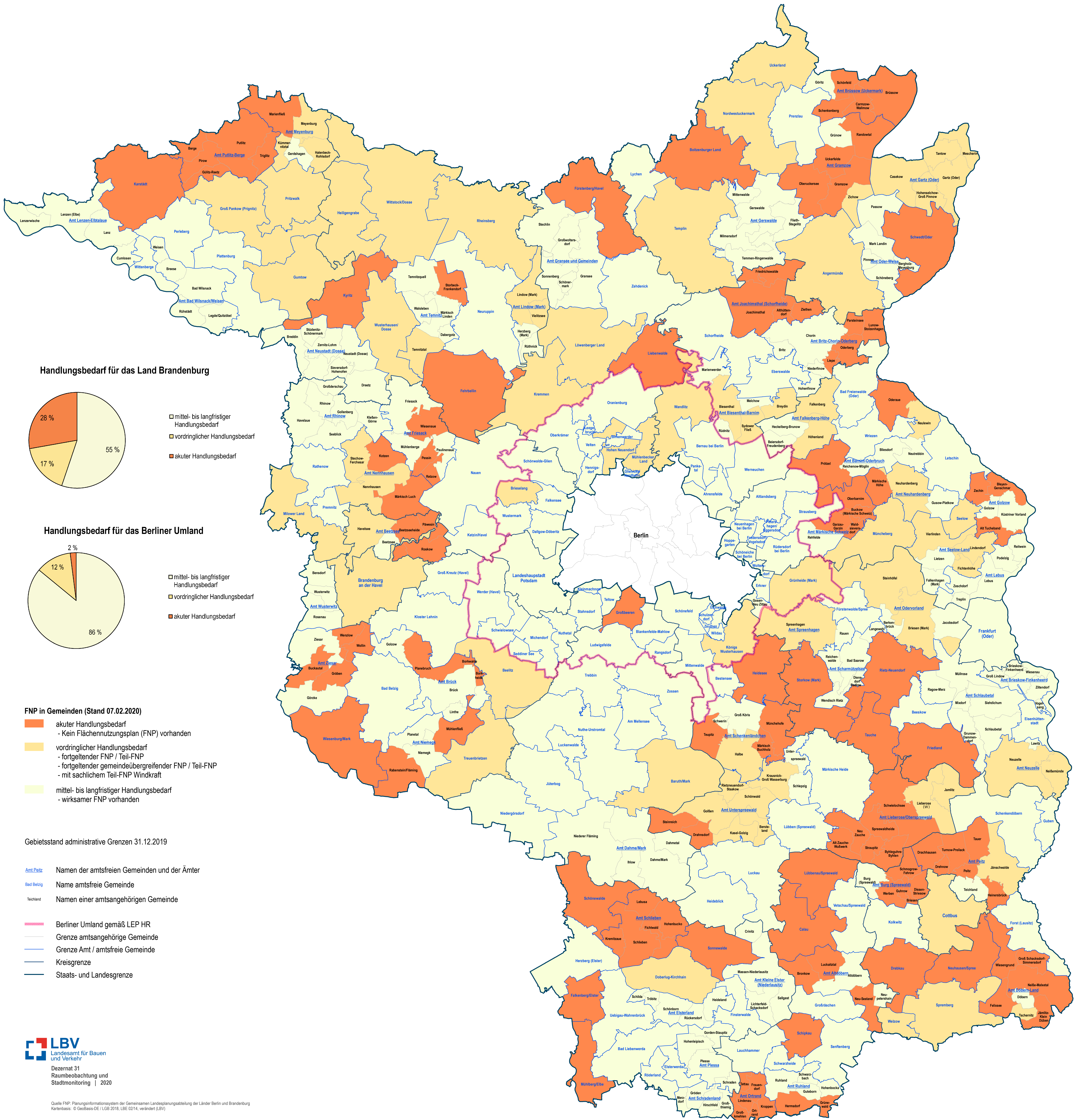
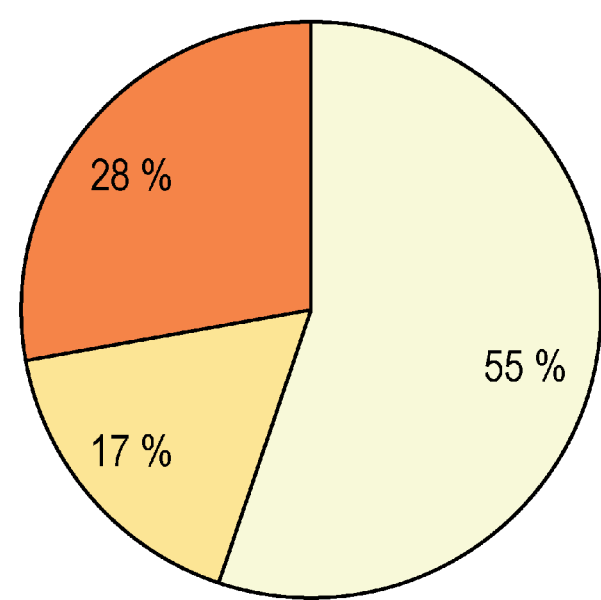


Land Brandenburg Flächennutzungsplanung - Gemeindlicher Handlungsbedarf

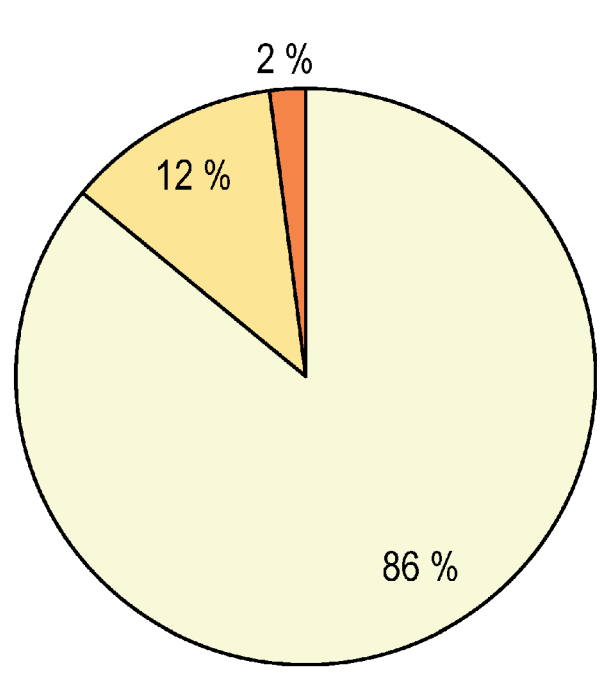


Handlungsbedarf für das Land Brandenburg



- mittel- bis langfristiger Handlungsbedarf
- vordringlicher Handlungsbedarf
- akuter Handlungsbedarf

Handlungsbedarf für das Berliner Umland



- mittel- bis langfristiger Handlungsbedarf
- vordringlicher Handlungsbedarf
- akuter Handlungsbedarf

FNP in Gemeinden (Stand 07.02.2020)

- akuter Handlungsbedarf
- Kein Flächennutzungsplan (FNP) vorhanden
- vordringlicher Handlungsbedarf
- fortgeltender FNP / Teil-FNP
- fortgeltender gemeindeübergreifender FNP / Teil-FNP
- mit sachlichem Teil-FNP Wirkkraft
- mittel- bis langfristiger Handlungsbedarf
- wirksamer FNP vorhanden

Gebietsstand administrative Grenzen 31.12.2019

- Amt/Peitz: Namen der amtsfreien Gemeinden und der Ämter
- Bad Belzig: Name amtsfreie Gemeinde
- Teichland: Namen einer amtsangehörigen Gemeinde
- Berliner Umland gemäß LEP HR
- Grenze amtsangehörige Gemeinde
- Grenze Amt / amtsfreie Gemeinde
- Kreisgrenze
- Staats- und Landesgrenze